

# MAPA DO CELÓW PROJEKTOWYCH

SKALA 1:500

Układ wsp. płaskich: 2000 strefa 7(21 E), układ odn.: Kronstadt 86  
Sekcja mapy: 7.214.10.11.3; 7.214.10.11.3.1

Woj.: war-maz

Powiat: Elbląski

Jednostka ewidencyjna: 280407\_4 Pasłęk-Miasto

Obręb ewid.: 280407\_4.(0004,0005) Pasłęk

Objekt: ul. Westerplatte dz.nr 36/17-obr.0005,dz. nr 1-obr.0004

Nr. zgłoszenia rob.: GN.6640.1.1587.2020


## UWAGA:

- Wykonanie niniejszej mapy nie było poprzedzone ustaleniem dotyczącym ewentualnych służebności gruntowych obciążających grunty położone w granicach projektowanej inwestycji budowlanej;
- Treść mapy w zakresie konturów użytków gruntowych i konturów klas gleboznawczych jest zgodna z treścią mapy ewidencyjnej
- Nie wyklucza się istnienia w terenie urządzeń podziemnych ulozonych a nie zgłoszonych do inwentaryzacji geodezyjnej!
- **Oznaczenie granic obszaru aktualizacji – kolorem zielonym**

Miejscowy Plan Zagospodarowania: oznaczenia

- TZ-Teren Zamknięty –(Kolejowy)
- KD.D-Droga Publiczna Dojazdowa
- PU-Tereny Funkcji Przemysłowych i Usługowych
- KDX-Dojazdy i Dojścia
- MN,U-Tereny Zbudowy Mieszkalniowej jednorodzinnej plus usługi


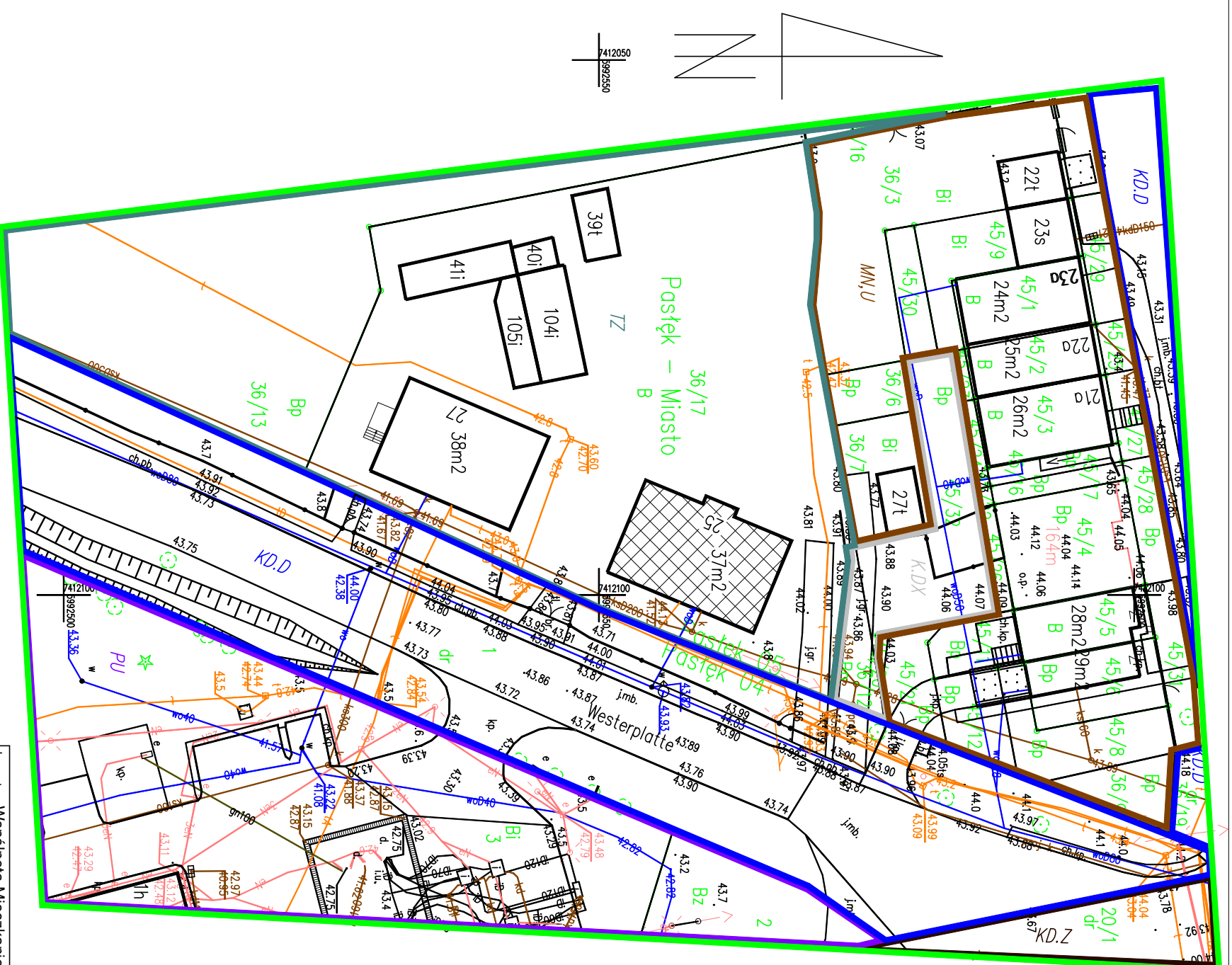
Linie Miejscowego Planu Zagospodarowania biegną po granicach działek (pokazano na mapie obok granic w celu czytelności).  
Nie pokazano szczegółów planu(np. linie zabudowy itp.)



26-10-2020

**USŁUGI GEODEZYJNE  
I KARTOGRAFICZNE**  
mgr inż. Janusz Smyk  
10-837 Olsztyn, ul. Okrągła 20  
Tel. 0605853680  
NIP 739-122-47-98, REG 510988851

wykonawca: Janusz Smyk



BUDYNEK REMONTOWANY

## LEGENDA:

Investor: Wspólnota Mieszkalniowa Nieruchomości przy ul. B. Westerplatte 25-27  
14-400 Pasłęk, ul. B. Westerplatte 25-27

Temat: Remont elewacji budynku  
ul. B. Westerplatte 25, 14-400 Pasłęk

Tytuł rysunku: Sytuacja

Branża: -

Skala: 1:500

Data: 11.2020

Opracował: mgr inż. arch. Bogdan Kobyliński

Rysunek: A-0

upr. bud. 128/89/WL