

MAPA DO CELÓW PROJEKTOWYCH

SKALA 1:500

Układ wsp. płaskich: 2000 strefa 7(21 E), układ odn.: Kronsztadt 86
Sekcja mapy: 7.214.10.11.3; 7.214.10.11.3.1

Woj.: war-maz
Powiat: Elbląski

Jednostka ewidencyjna: 280407_4 Pasłęk-Miasto

Obręb ewid.: 280407_4.(0004,0005) Pasłęk

Objekt: ul. Westerplatte dz.nr 36/17-obr.0005,dz. nr 1-obr.0004

Nr. zgłoszenia rob.: GN.6640.1.1587.2020

UWAGA:

- Wykonanie niniejszej mapy nie było poprzedzone ustaleniem dotychczas ewentualnych służebności gruntowych obciążających grunty położone w granicach projektowanej inwestycji budowlanej;
 - Treść mapy w zakresie konturów użytków gruntowych i konturów klas gleboznawczych jest zgodna z treścią mapy ewidencyjnej;
 - Nie wyklucza się istnienia w terenie urządzeń podziemnych ułożonych o nie zgłoszonych do inwentaryzacji geodezyjnej
- **Oznaczenie granic obszaru aktualizacji - kolorem zielonym**

Miejscowy Plan Zagospodarowania: oznaczenia

TZ-Teren Zamknięty -(kolejowy)


KDD-Droga Publiczna Dojazdowa

PU-Tereny Funkcji Przemysłowych i Usługowych

KDX-Dojazdy i Dojścia

MNU-Tereny Zabudowy Mieszaniowej Jednorodzinnej plus usługi

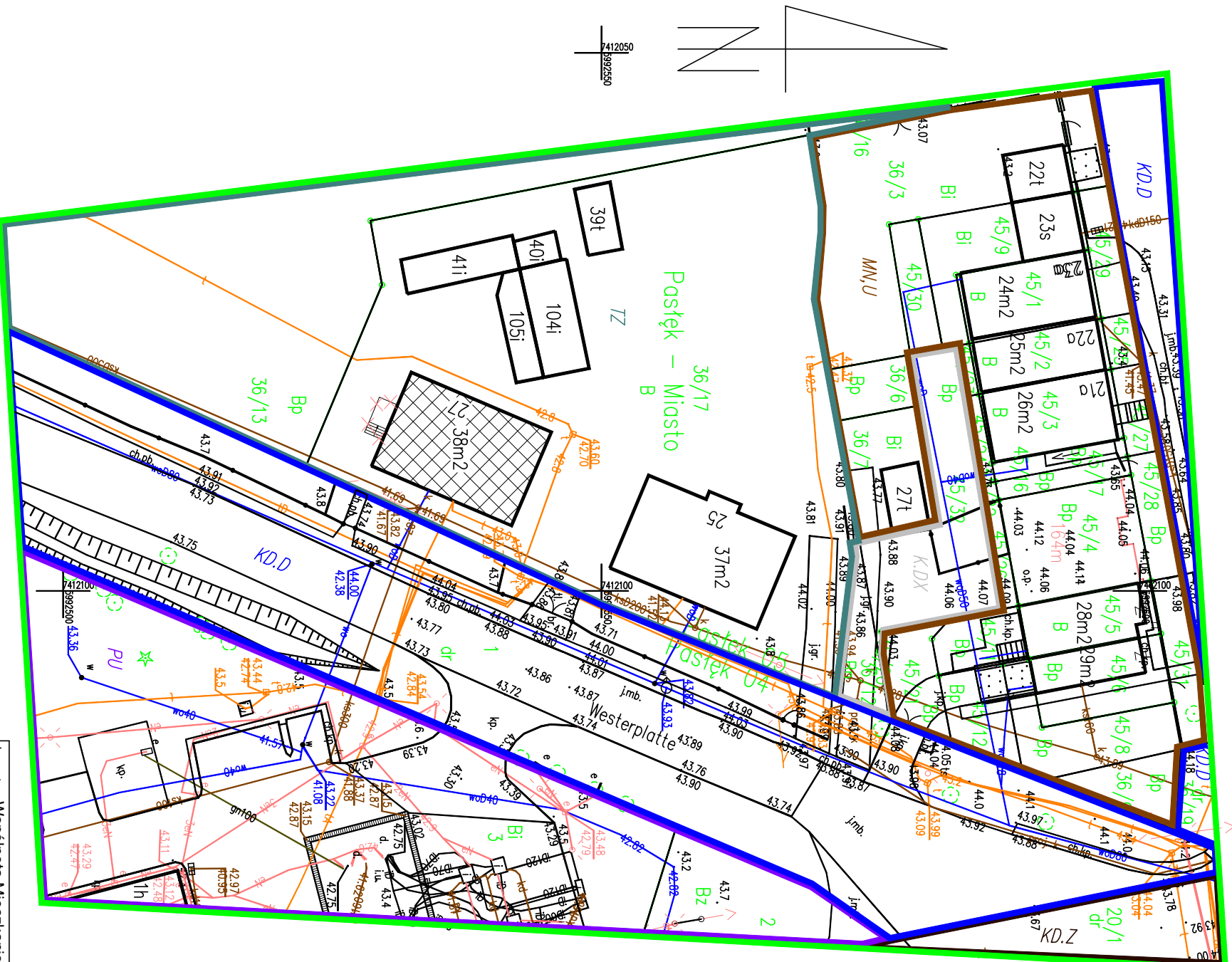
Linie Miejscowego Planu Zagospodarowania biegną po granicach działek (pokazano na mapie obok granic w celu czytelności).
Nie pokazano szczegółów planu (np. linie zabudowy itp.)




26-10-2020

wykonawca: Janusz Smyk

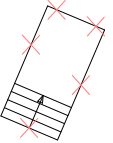
USŁUGI GEODEZYJNE
i KARTOGRAFICZNE
mgr inż. Janusz Smyk
10-837 Olsztyn, ul. Okrągła 20
Tel: 0605653680
NIP 739-122-67-98, REG 510988851



LEGENDA:



BUDYNEK REMONTOWANY



Schody przeznaczane do rozbioru

Investor: Wspólnota Mieszkaniowa Nieruchomości przy ul. B. Westerplatte 25-27
14-400 Pasłęk, ul. B. Westerplatte 25-27

Temat: Remont elewacji budynku
ul. B. Westerplatte 27, 14-400 Pasłęk

Tytuł rysunku:	Inwentaryzacja	Branża:	-	Skala:	1:500
Data:	11.2020	Opracował:	mgr inż. arch. Bogdan Kobylński upr. bud. 128/89/WŁ	Rysunek	I-0